

Plano de Manejo da Área de Proteção Ambiental Municipal da Ponta do Araçá



PREFEITURA MUNICIPAL DE PORTO BELO

Oficina de Integração

Execução:



Participação:



Porto Belo / SC, 15 de Março de 2011

ÍNDICE

1. INTRODUÇÃO.....	2
2. CONTEXTO DA APA DA PONTA DO ARAÇÁ.....	2
3. ABERTURA DA OFICINA	4
4. OBJETIVOS DA OFICINA	4
5. ESTRUTURA DO PROGRAMA	4
6. PROCESSO METODOLÓGICO.....	4
7. PLANO DE MANEJO DA APA	6
8. EXPECTATIVAS DA COMUNIDADE	16
8.1 Oportunidades.....	16
8.2 Ameaças	16
9. INTEGRAÇÃO COM A COMUNIDADE.....	17
10. ENCERRAMENTO DA OFICINA.....	18
11. PARTICIPANTES DA OFICINA	19

PLANO DE MANEJO DA AREA DE PROTEÇÃO AMBIENTAL DA PONTA DO ARAÇÁ

Oficina de Integração

Porto Belo / SC, 15 de Março de 2011

1. INTRODUÇÃO

Este documento descreve as reflexões ocorridas durante a Oficina de Integração, realizada no contexto da elaboração do Plano de Manejo da Área de Proteção Ambiental da Ponta do Araçá (APA da Ponta do Araçá), ocorrida no dia 15 de Março de 2011, na Associação de Moradores do Bairro do Araçá, em Porto Belo/SC.

Este evento faz parte do processo de elaboração do Plano de Manejo da APA da Ponta do Araçá, desenvolvido pela Universidade Federal de Santa Catarina - UFSC, coordenado pela Prefeitura Municipal de Porto Belo.

A Oficina de Integração constitui uma das etapas da metodologia utilizada pela UFSC para a elaboração do plano de manejo para a unidade de conservação (UC), que propõe ouvir e integrar os diversos representantes dos grupos sociais, dos setores público e privado envolvidos direta ou indiretamente com a UC. A Oficina teve como objetivo oportunizar a manifestação da comunidade local e entorno a respeito de suas expectativas em relação à APA e o seu plano de manejo. Buscou-se colher junto aos diversos participantes, elementos para serem trabalhados durante a elaboração do plano de manejo.

O evento foi organizado pela UFSC, contrata para o desenvolvimento dos trabalhos de elaboração do Plano de Manejo da APA da Ponta do Araçá, com recursos da Prefeitura Municipal de Porto Belo/SC.

2. CONTEXTO DA APA DA PONTA DO ARAÇÁ

A iniciativa para a criação da Área de Proteção Ambiental no município de Porto Belo/SC foi decorrente da Ação Civil Pública (ACP) nº 97.0008755-7, datada de 17/12/1997, da Vara Ambiental Federal de Florianópolis, envolvendo a administração pública do município de Porto Belo por dano ambiental no Rio Rebelo. A ACP teve como autora a Colônia de Pescadores Z-8 de Porto Belo/SC. Como compensação ambiental pelo dano ambiental ocasionado, a administração pública municipal se comprometeu em criar uma Unidade de Conservação (UC) nas proximidades da localidade do Araçá, município de Porto Belo/SC.

DECRETO Nº 395/2008

"CRIA A ÁREA DE PROTEÇÃO AMBIENTAL - APA DA PONTA DO ARAÇÁ E DÁ OUTRAS PROVIDÊNCIAS"

ALBERT STADLER, Prefeito Municipal de Porto Belo, no uso das atribuições legais conferidas pelo Art. 41, III, art. 180 e seguintes da Lei Orgânica do Município, e com fundamento no art. 23, VI da Constituição da República Federativa do Brasil e tendo em vista o acordo firmado nos autos da Ação Civil Pública nº 97.0008755-7, resolve, DECRETAR:

Art. 1º Fica criada a Área de Proteção Ambiental - APA da Ponta do Araçá, visando compatibilizar a utilização dos recursos naturais com a proteção da biodiversidade, contribuindo para o desenvolvimento sustentável da região.

Art. 2º Nos termos desse decreto, fica a APA do Araçá, conforme acordado no Termo de Compromisso firmado em 2007 entre a Procuradoria da República no Município de Itajaí/SC, na pessoa do Dr. Marcelo da Mota, a Prefeitura Municipal de Porto Belo na pessoa do Prefeito Albert Stadler, e alguns dos proprietários de imóveis abrangidos pela APA, identificados como João Batista Saldanha, Pier Luigi Como, Augusto Bayer Neto, Sérgio Roberto Waldrich, Rodrigo Barroso e Anton Karl Biedermann e o estabelecido no "Plano Básico de Zoneamento Ambiental" elaborado pela empresa CARUSO JR. Estudos Ambientais & Engenharia Ltda, assim especificada: Tem como limite SUL a propriedade do Sr. Píer Luigi Como, no sentido NORTE a área se estende até a Ponta de Porto Belo ou da Enseada, à OESTE, faz limite com o Oceano Atlântico, e à LESTE se estende até a linha do divisor de águas do morro, elemento topográfico natural que foi utilizado para a divisão dos municípios de Porto Belo e Bombinhas, totalizando uma área de 140,7 ha. Estão incluídas na área, a Praia do Caixa D´ Aço e a Praia do Estaleiro, conforme mapa em anexo que faz parte integrante do presente decreto.

Art. 3º Aplica-se a APA da Ponta do Araçá, as disposições pertinentes contidas na Legislação Federal, Estadual e Municipal.

Art. 4º O Município de Porto Belo no prazo máximo de 30 (trinta) nomeará através de Decreto o Conselho Gestor, composto por entidades governamentais e não governamentais.

Art. 5º O Conselho Gestor devidamente nomeado providenciará a elaboração do Plano de Manejo e o Programa de Proteção da APA da Ponta do Araçá.

Art. 6º O acompanhamento das atividades desenvolvidas na APA da Ponta do Araçá, bem como o controle e a fiscalização das disposições contidas neste decreto será exercida pelo Município de Porto Belo.

Art. 7º Este Decreto entra em vigor a partir da data de sua publicação.

Art. 8º Revogam-se as disposições em contrário.

Prefeitura Municipal de Porto Belo, 30 de abril de 2008.

ALBERT STADLER

Prefeitura Municipal

3. ABERTURA DA OFICINA

A Oficina foi aberta pelo Sr. Maurício Graipel - Coordenador do Projeto de Elaboração do Plano de Manejo, dando as boas-vindas e agradecendo a presença de todos e, destacando a importância da Oficina de Integração para a estruturação do plano de manejo da APA da Ponta do Araçá. Finalizou esta etapa com a apresentação do moderador da oficina Sr. Sérgio Cordioli, que apresentou os objetivos e a programação da oficina bem como, encaminhou a apresentação de todos os participantes.

4. OBJETIVOS DA OFICINA

Os objetivos da oficina foram os seguintes:

- ✓ Fornecer esclarecimentos sobre a APA da Ponta do Araçá e o processo de elaboração do Plano de Manejo.
- ✓ Ouvir a comunidade em suas expectativas em relação à APA Ponta do Araçá e do seu plano de manejo.
- ✓ Dar início ao processo de integração da comunidade local e do entorno no processo de elaboração do plano de manejo.

5. ESTRUTURA DO PROGRAMA

A programação desenvolvida foi a seguinte.

19:00 h – Abertura da oficina e apresentação dos convidados.

19:15 h – Contexto geral da APA da Ponta do Araçá.

19:30 h – Processo de elaboração do plano de manejo.

20:00 h – Expectativas da comunidade em relação à APA da Ponta do Araçá e ao plano de manejo.

21:00 h – Integração da comunidade no processo de elaboração do plano de manejo.

22:00 h – Encerramento da oficina.



Foto 1 – Plenária

6. PROCESSO METODOLÓGICO

A Oficina constou, basicamente, dos seguintes passos e dinâmicas:

1. Breve apresentação sobre o contexto geral da APA da Ponta do Araçá, pela equipe da UFSC, abordando o processo histórico, de organização e de estudos que serão realizados na área;
2. Breve apresentação sobre o processo de estruturação do plano de manejo, abordando suas diferentes etapas e desafios;
3. Realização de debates para a identificação das expectativas das comunidades do entorno em relação à APA da Ponta do Araçá e do seu plano de manejo.
4. Realização de debates procurando organizar o processo de envolvimento da comunidade no acompanhamento do plano de manejo.

Além dos princípios e ferramentas de um planejamento participativo, o enfoque participativo foi a base metodológica que fundamentou a oficina, reunindo técnicas e instrumentos que facilitam o processo de debate e de intercâmbio de experiências. Os principais elementos do enfoque participativo utilizados nestas oficinas foram, entre outros:

- As apresentações técnicas tiveram o objetivo de nivelar as informações relativas à APA da Ponta do Araçá e ao processo de estruturação do plano de manejo.
- O moderador como elemento imparcial, de equilíbrio e catalisador para as diversas idéias que apareceram decorrentes do processo grupal;
- A visualização móvel consistindo no registro visual contínuo de todo o processo, mantendo as idéias sempre acessíveis para todos;
- A problematização como mecanismo para evitar a dominação e ativar o intercâmbio de idéias entre os participantes;
- As sessões plenárias como espaço de participação e de intercâmbio de idéias.



Foto 2 - Abertura pelo Sr. Maurício Graipel

7. PLANO DE MANEJO DA APA DA PONTA DO ARAÇÁ

Iniciou-se a Oficina com uma apresentação do contexto geral da APA da Ponta do Araçá e do processo de estruturação do plano de manejo, realizada pelo Sr. Eduardo Hermes Silva - equipe da UFSC. A seguir, os aspectos destacados durante a apresentação.

PARQUES & FAUNA
PROJETO DE PESQUISA E CONSERVAÇÃO

PLANO DE MANEJO DA ÁREA DE PROTEÇÃO AMBIENTAL MUNICIPAL DA PONTA DO ARAÇÁ

Oficina de Integração
Março 2011

Instituição solicitante



Execução e coordenação



Participação



PARQUES & FAUNA
PROJETO DE PESQUISA E CONSERVAÇÃO

PLANO DE MANEJO DA APA PONTA DO ARAÇÁ
Oficina de Integração
Março 2011



O que é importante saber antes de apresentar as etapas do Plano de Manejo?

Unidade de Conservação (UC)

Área de Proteção Ambiental (APA)

Conselho Gestor

Plano de Manejo



PARQUES & FAUNA
INSTITUTO DE PESQUISA E CONSERVAÇÃO

PLANO DE MANEJO DA APA PONTA DO ARAÇÁ

Oficina de Integração

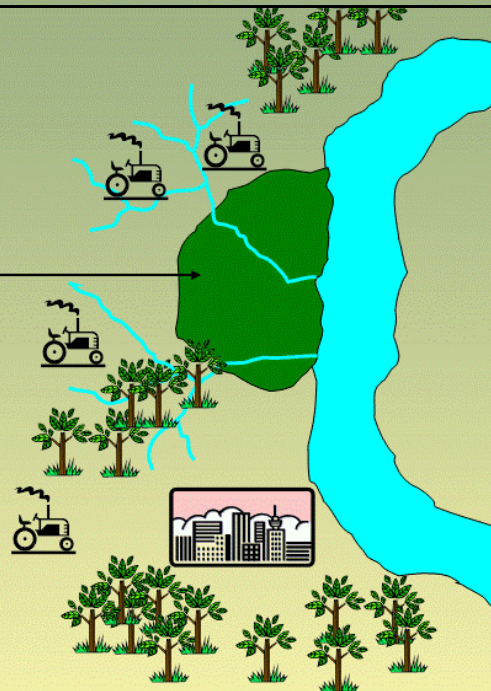
Março 2011



Unidade de Conservação (UC) →

Área natural:

- com espaço delimitado
- protegida por lei
- c/ administração especial
- c/ objetivo principal de conservação da natureza



PARQUES & FAUNA
INSTITUTO DE PESQUISA E CONSERVAÇÃO

PLANO DE MANEJO DA APA PONTA DO ARAÇÁ

Oficina de Integração

Março 2011



Área de Proteção Ambiental (APA)

Unidade de Conservação de **Uso Sustentável**

OBJETIVOS	CARACTERÍSTICAS
<ul style="list-style-type: none">• Proteger a natureza• Disciplinar o uso e a ocupação do solo• Garantir a manutenção dos recursos naturais	<ul style="list-style-type: none">• Em geral extensa, com certo grau de ocupação• Possui atributos importantes para qualidade de vida e o bem estar da população• Constituída por terras públicas e privadas• Normas e restrições devem respeitar os limites constitucionais• Proprietário particular estabelece condições para pesquisa e visitação• Conselho gestor presidido pelo órgão responsável



PLANO DE MANEJO DA APA PONTA DO ARAÇÁ

Oficina de Integração

Março2011



Conselho Gestor

É uma forma de gestão participativa das unidades de conservação:

- **Fórum de discussão:** órgão gestor da UC e outras instituições públicas e privadas que sejam envolvidas e relacionadas com a sua gestão
- Tem por objetivo centralizar discussões e descentralizar tomadas de decisão sobre a UC, colaborando nas ações de planejamento e manejo



PLANO DE MANEJO DA APA PONTA DO ARAÇÁ

Oficina de Integração

Março2011



Plano de Manejo

Documento técnico que estabelece o zoneamento, as normas e o manejo dos recursos na área para garantir os objetivos de conservação da UC

abrangência: UC + CE

É um **meio** (ferramenta) e não um **fim**!!!



PLANO DE MANEJO DA APA PONTA DO ARAÇÁ
Oficina de Integração
Março 2011



PLANO DE MANEJO
ÁREA DE PROTEÇÃO
AMBIENTAL

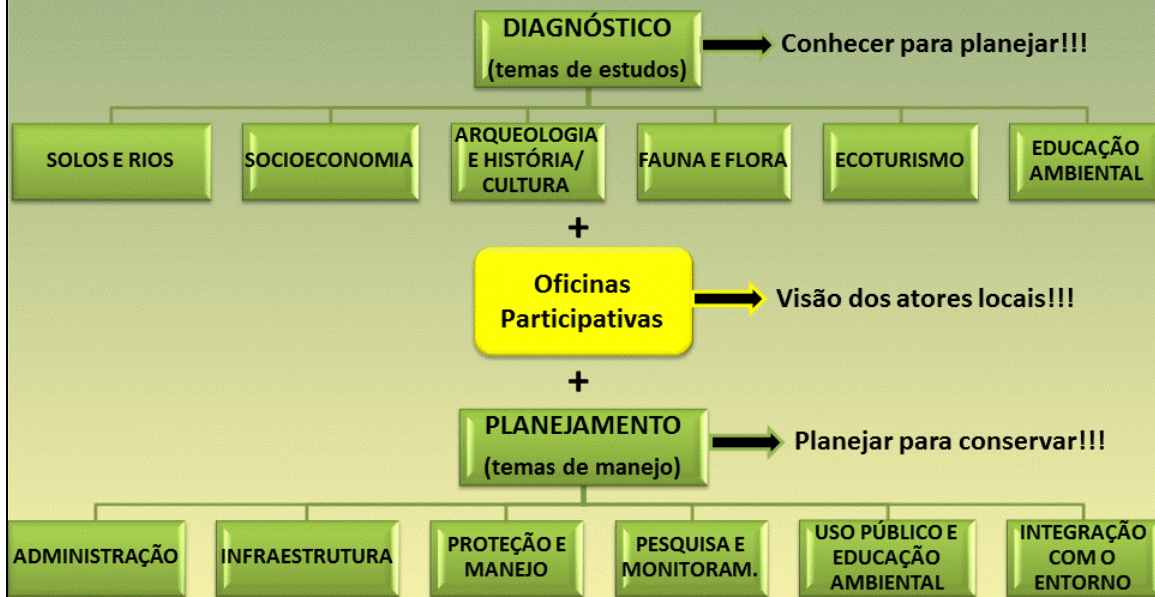
Administração
Infraestrutura
Proteção/ Manejo
Pesquisa/Monitoramento
Educação ambiental
Ecoturismo (recreação)
Recuperação de ambientes
Integração c/ interior e entorno



PLANO DE MANEJO DA APA PONTA DO ARAÇÁ
Oficina de Integração
Março 2011



Como é elaborado o plano de manejo?



PLANO DE MANEJO DA APA PONTA DO ARAÇÁ
Oficina de Integração
Março 2011



APA DA PONTA DO ARAÇÁ



- Decreto 395/2008
- 140,7 hectares
- Motivo: ação civil pública
- Termo de compromisso entre Procuradoria da Justiça e Prefeitura de Porto Belo
- Plano Básico Ambiental (Caruso Jr., 2007)



PLANO DE MANEJO DA APA PONTA DO ARAÇÁ
Oficina de Integração
Março 2011



APA DA PONTA DO ARAÇÁ



• Conselho Gestor (Decreto 774/2010):

1. Prefeitura Porto Belo
2. Ministério Público Federal (Itajaí)
3. Instituto Chico Mendes – ICMBio
4. Associação de Moradores do Bairro Araçá
5. Empreendedores do Bairro do Araçá
6. Colônia dos Pescadores de Porto Belo
7. Fundação do Meio Ambiente
8. ONG Porto Ambiental
9. Câmara de Dirigentes Lojistas de Porto Belo
10. Fundação Ambiental Área Costeira de Itapema – FAACI
11. Associação Comunitária do Bairro Perequê
12. RPPN Morro do Zimbros



PLANO DE MANEJO DA APA PONTA DO ARAÇÁ

Oficina de Integração
Março 2011



PLANO DE MANEJO DA APA DA PONTA DO ARAÇÁ

ETAPA	OBJETIVOS	PRAZO
Organização do planejamento	Organizar as etapas num Plano de Trabalho	FEV/11
Análise de materiais e documentos	Levantar e analisar informações importantes para o Plano de Manejo	FEV/11
Reconhecimento e preparação da base cartográfica	Fazer reconhecimento de campo e checar problemas na base cartográfica	FEV/11



PLANO DE MANEJO DA APA PONTA DO ARAÇÁ

Oficina de Integração
Março 2011



PLANO DE MANEJO DA APA DA PONTA DO ARAÇÁ

ETAPA	OBJETIVOS	PRAZO
Oficinas de Integração	Apresentar e discutir as etapas do Plano de Manejo e saber como as pessoas da região vêm a APA e podem ajudar no Plano de Manejo	HOJE
Oficina de apresentação dos resultados parciais ao Conselho	Validar os diagnósticos e preparação para o planejamento participativo	OUT/11
Oficina de Planejamento Participativo	Avaliação estratégica e definição de propostas preliminares de planejamento da APA	NOV/11
Oficina de capacitação do Conselho Gestor	Nivelamento conceitual e identificação de potenciais grupos de trabalho para implementação do Plano de Manejo	FEV/12



PLANO DE MANEJO DA APA PONTA DO ARAÇÁ

Oficina de Integração
Março 2011



PLANO DE MANEJO DA APA DA PONTA DO ARAÇÁ

ETAPA	OBJETIVOS	PRAZO
Educação ambiental e envolvimento comunitário	Identificar problemas ambientais e potenciais, mobilizar atores e desenvolver pilotos	FEV-SET/11
Diagnóstico socioeconômico	Caracterização fundiária, demográfica, de infraestrutura, econômica, política e institucional de Porto Belo	FEV-JUN/11
Diagnóstico histórico-cultural	Caracterização do patrimônio histórico-cultural material e imaterial	FEV-JUN/11
Diagnóstico arqueológico	caracterização do maior número possível de sítios arqueológicos	FEV-MAI/11



PLANO DE MANEJO DA APA PONTA DO ARAÇÁ

Oficina de Integração
Março 2011



PLANO DE MANEJO DA APA DA PONTA DO ARAÇÁ

ETAPA	OBJETIVOS	PRAZO
Diagnóstico ecoturístico	Caracterização de atrativos turísticos e atividades atualmente realizadas na APA, recomendação de atividades potenciais, estruturas físicas ...	FEV-MAI/11
Diagnóstico de meio físico	Caracterização complementar dos rios e solo e identificação de áreas sujeitas a processos erosivos	FEV-SET/11
Diagnóstico de flora e vegetação	Caracterização da estrutura da vegetação, definição de estágios sucessionais e das fitofisionomias e identificação de espécies de interesse para conservação	FEV-JUN/11



PLANO DE MANEJO DA APA PONTA DO ARAÇÁ

Oficina de Integração

Março 2011



PLANO DE MANEJO DA APA DA PONTA DO ARAÇÁ

ETAPA	OBJETIVOS	PRAZO
Diagnóstico da fauna terrícola	Lista de espécie + ameaças + qualidade dos ambientes : • Mamíferos, aves, anfíbios, répteis, besouros, borboletas, formigas...	FEV-OUT/11
Diagnóstico de peixes de água doce	Análise de aspectos de abundância e diversidade das espécies de peixes de água doce	FEV-OUT/11
Diagnóstico de peixes recifais (marinhos)	Lista de espécies , descrição dos principais impactos à ictiofauna identificados, bem como o potencial científico e turístico	ABR-MAI/11



PLANO DE MANEJO DA APA PONTA DO ARAÇÁ

Oficina de Integração

Março 2011



PLANO DE MANEJO DA APA DA PONTA DO ARAÇÁ

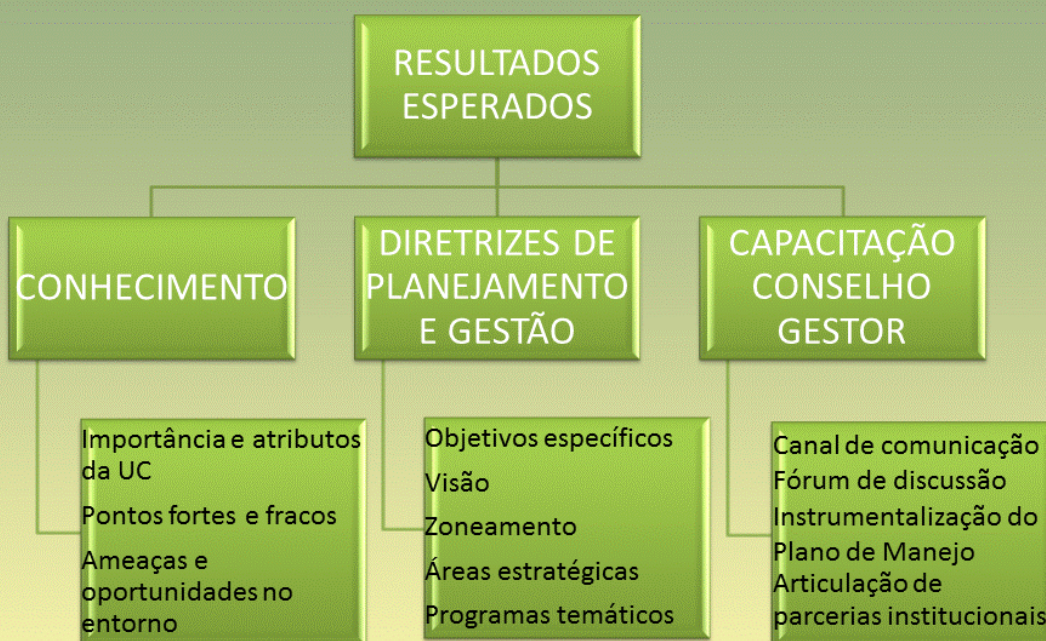
ETAPA	OBJETIVOS	PRAZO
Revisão dos relatórios e preparação dos resumos	Revisar, padronizar e resumir os resultados dos diagnósticos	OUT/11
Reuniões técnicas e estruturação do planejamento	Elaborar os programas temáticos com as diretrizes do Plano de Manejo, a partir de reuniões com o Conselho	OUT/11 – FEV/12
Reuniões públicas de apresentação do Plano de Manejo	Apresentar o resultado preliminar e final do Plano de Manejo	FEV/12 e MAR/12
Entrega do Plano de Manejo e do Resumo Executivo	Entrega oficina do Plano de Manejo e do Resumo	MAR/12



PLANO DE MANEJO DA APA PONTA DO ARAÇÁ

Oficina de Integração

Março 2011



PLANO DE MANEJO DA APA PONTA DO ARAÇÁ

Oficina de Integração

Março 2011





Foto 3 – Eduardo Hermes e a plenária



Foto 4 – Eduardo Hermes – plano de manejo

8. EXPECTATIVAS DA COMUNIDADE

Concluída as apresentações, iniciou-se um debate com os representantes da comunidade abordando as suas expectativas em relação à APA da Ponta do Araçá e ao seu plano de manejo.

8.1 Oportunidades

- ✓ Estudo do solo e das possibilidades para o seu uso.
- ✓ Possibilidade da criação de regras para expansão de moradias na área da APA da Ponta do Araçá.
- ✓ Expectativa na criação de um instrumento legal que determine como poderá ser feita a ocupação.
- ✓ Orientação para um desenvolvimento ordenado e sustentado na área da APA da Ponta do Araçá.
- ✓ Geração de conhecimentos em geral sobre a vegetação e sobre os animais.
- ✓ Regras para coleta de lixo.
- ✓ Regras para o saneamento e o destino dos resíduos.
- ✓ Gerar benefícios à comunidade local – pescadores e proprietários da área da APA, com o crescimento ordenado.
- ✓ Possibilidade para conciliar a presença das propriedades privadas com o patrimônio imaterial.
- ✓ Manter a área para prática de esportes na praia.
- ✓ Possibilidade de melhorias na infraestrutura em geral - manutenção dos acessos e estradas.
- ✓ Fortalecimento/ implantação de um grupo de Educação Ambiental.
- ✓ Rever a categoria da Unidade de Conservação – avaliar o questionamento de que a APA da Ponta do Araçá deveria ser na verdade uma ARIE, devido ao seu tamanho e a proteção da área do entorno.

8.2 Ameaças

- ✓ Conflitos entre os barcos de pesca e os barcos dos turistas, em especial no uso da baía do Caixa d'áço.
- ✓ Indefinição dos verdadeiros limites da APA da Ponta do Araçá. Precisamos saber exatamente quais são os limites legais da área.
- ✓ Possibilidade de aumento no número de loteamentos. A infraestrutura atual não comporta. O plano de manejo deverá avaliar a capacidade de ocupação, mantendo a qualidade de vida atual da comunidade de pescadores que vive na área de entorno da APA da Ponta do Araçá, sem sobrecarregar a área.
- ✓ Supervalorização dos terrenos resultando na expulsão dos moradores nativos - com menor poder aquisitivo – e conseqüente perda da identidade cultural.
- ✓ Aumento expressivo do IPTU, forçando os pescadores nativos a saírem da localidade, necessitando de taxas diferenciadas.
- ✓ Desmoronamento decorrente da tentativa de construção de uma nova estrada para suportar o alto fluxo de turistas e novos moradores. Avaliar em detalhes o que o solo da área é capaz de suportar.
- ✓ Questões quanto à acessibilidade às praias, que está cada vez mais restritivo e em alguns casos, impossibilitado.
- ✓ Problemas com a atuação da Pioneira na área de entorno em relação à malha usada para a pesca.

9. INTEGRAÇÃO COM A COMUNIDADE

A última etapa da reunião envolveu o debate sobre como a comunidade - pescadores e proprietários da área da APA poderão contribuir / participar do processo de elaboração do plano de manejo da APA.

- ✓ Reunião mensal (na 1ª quarta-feira do mês, às 19h) com a comunidade - pescadores e proprietários da área da APA e moradores de Porto Belo, para apresentação dos resultados preliminares pela equipe da UFSC.
- ✓ Caso haja interesse e não comprometendo o bom andamento dos trabalhos, em acordo prévio com a equipe de pesquisadores, poderão ser indicados representantes da comunidade - pescadores e proprietários da área da APA, para acompanhar os pesquisadores.
- ✓ Encaminhamento das dúvidas ao conselho gestor, por escrito.
- ✓ Desenvolver programação de educação ambiental para as escolas.
- ✓ Palestras para apresentar resultados temáticos a partir de outubro, ao final das pesquisas de campo.
- ✓ Escolha de representantes para a Oficina de Planejamento de novembro, observando o envolvimento no decorrer do processo. Representantes preferencialmente da comunidade do Araçá - pescadores e proprietários da área da APA, porém aberto aos demais interessados moradores de Porto Belo.
- ✓ Oficina de planejamento a ser realizada em dois dias, em data a ser definida até setembro, preferencialmente das 16h às 22h.
- ✓ A comunicação deverá ser feita através de cartazes, rádio e associação dos moradores do Araçá.



Foto 5 – Sérgio Cordioli – dinâmicas participativas

10. ENCERRAMENTO DA OFICINA

A Oficina foi encerrada pelo Sr. Maurício Graipel, que parabenizou a comunidade pela sua mobilização e participação no evento. Reforçou a disponibilidade de toda a equipe da UFSC para qualquer esclarecimento que se faça necessário durante o processo de elaboração do plano de manejo.



Foto 6 – Maurício Graipel – Encerramento da oficina

11. PARTICIPANTES DA OFICINA

01

Oficina de Integração APA do Anacã

Dia 15 de março de 2011, 19 horas.

Nome do participante	Entidade / Comunidade
MICHAEL RYZENSON JR	Proprietário
Antônio Costa	PROPIETARIO
Robson Luitan	Proprietário
ANTONIA A. Baltasar	PESCADOR
Silvia Paulino	DOLAR
Paulo Galder Melo	Pescador
Miguel S. Marques	pescador
Francisco J. Gomes	PESCADOR
João Carlos de Jesus	Pescador
João Carlos de Jesus	Pescador
João Carlos de Jesus	Pescador
João Carlos de Jesus	Pescador
Henrique Bastian	Pescador
Miriam Sabral Gomes Marques	Professora
João de S. A.	Professora - Porto Ambiental
PAULO GIULIANO Livi	COMERCIALITE
Eleutério José Marin	Empregado
Claudia A.S. MARIN	ADVOGADA
Sandulua b S de Almeida	moradora
Osiris S de Almeida	PESCA DO
Tronçide Nias dos Santos	moradora
Trene Dias Laurencea	moradora
Yvonne D Silva	morador
Silva n de Santos	moradora

02/ /

Nome do participante	Entidade / Comunidade
Braulina Marques Lemar Lopes Landini	Moradoura
DRYON B.	
Emulinda Dias	
Maiten e Mactens	
Célio BRUNO de AOUA	
TÍRI RILLA	
Elenita	Moradoura
Margarite de Santos	Moradoura
Roberto	
TIA SALVANIA	PROPRIETARIO AREA
Yauco F. José	VISITANTE
Asmar dos Santos	
Sergio Asmar dos Santos	
Juliano José dos Santos	
Nilson Jr.	
Roberto A.P. Mung	
Jure Dalpat Baum	Assoc. E. do Bairro Peregru
Luiz M. Cordeiro Jupp	RPPN CATARINENSE
Edson Agostinho dos Santos da Silva	Graco
Joy Carolina da Silva	Pescaria
Everaldo José Guerreiro Filho	Centro/Porto Belo
Jean Victor	